

---

# Brochure bereikbaarheid

---

## Regio Deinze

---



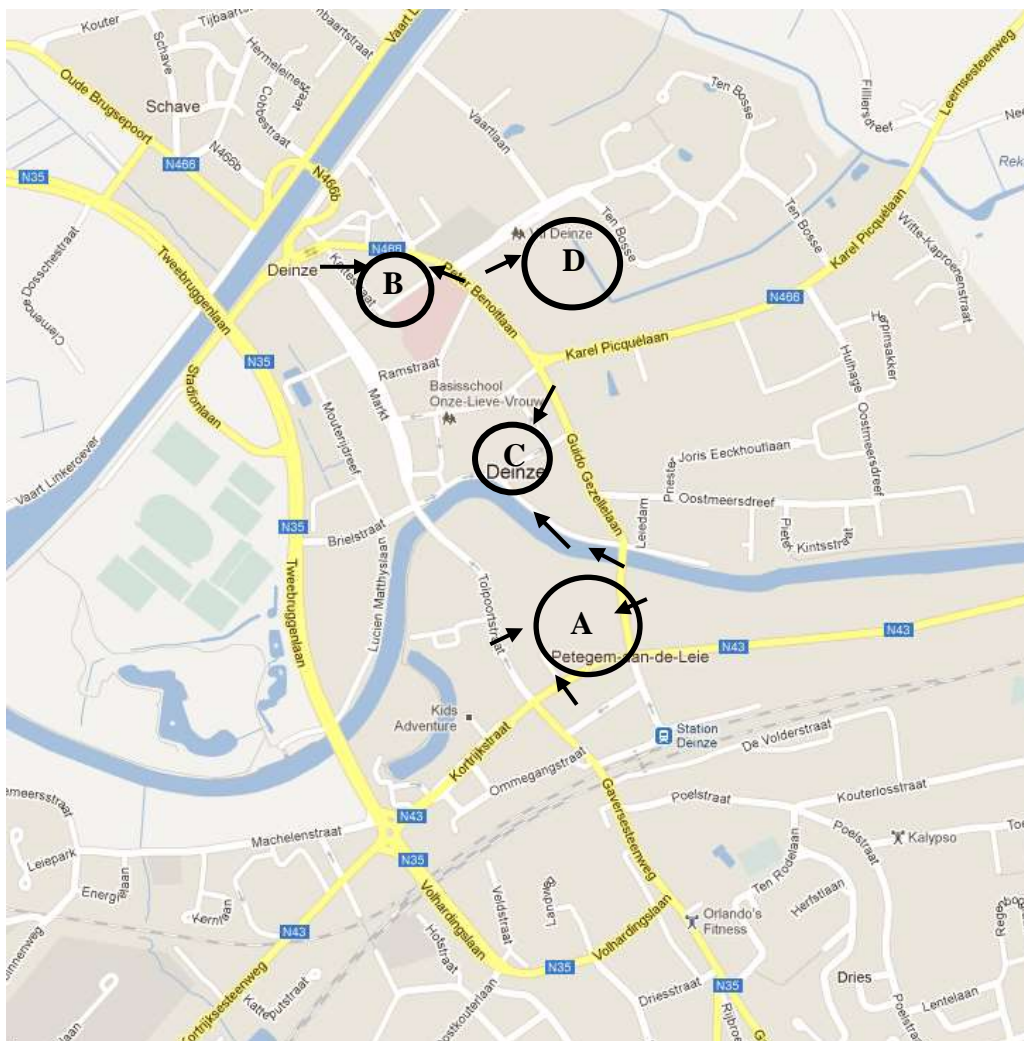
# Inhoud

<b>BEREIKBAARHEID VAN SCHOLEN “IDEAAL.” REGIO DEINZE .....</b>	<b>3</b>
<b>1 ALGEMEEN .....</b>	<b>3</b>
1.1. Leiepoort campus Sint-Hendrik: Guido Gezellelaan 105. (A) .....	3
1.2. Leiepoort campus Sint-Vincentius: Peter Benoitlaan 40. (B).....	3
1.3. Leiepoort campus Sint-Theresia: Gentpoortstraat 37. (C) .....	3
1.4. VTI Deinze: Leon Declercqstraat 1. (D) .....	3
<b>2 MET DE FIETS .....</b>	<b>4</b>
<b>3 MET DE LIJNBUS .....</b>	<b>5</b>
3.1. Overzichtskaart verbindingen Deinze .....	5
3.2. Lijst buslijnen in Deinze .....	6
3.3. Haltes aan de scholen.....	6
3.4. Dienstregeling tijdens de schooluren .....	7
3.5. Buzzy pazz .....	22
3.6. Website De Lijn .....	22
<b>4 MET DE SCHOOLBUS (gemeenschappelijk leerlingenvervoer Deinze) .....</b>	<b>23</b>
<b>5 MET DE LIJN FLEX .....</b>	<b>25</b>
<b>6 MET DE TREIN .....</b>	<b>25</b>
<b>7 MET DE WAGEN .....</b>	<b>26</b>
<b>8 MEER INFORMATIE .....</b>	<b>26</b>

# BEREIKBAARHEID VAN SCHOLEN “IDEAAL.” REGIO DEINZE

## 1 ALGEMEEN

- 1.1. **Leiepoort campus Sint-Hendrik: Guido Gezellelaan 105. (A)**  
De leerlingen komen binnen:
  - Via de Guido Gezellelaan langs de grote rolpoort
  - Via de Dierenkoststraat (enkel 's morgens, 's avonds en woensdagmiddag)
  - Via de Tolpoortstraat
- 1.2. **Leiepoort campus Sint-Vincentius: Peter Benoitlaan 40. (B)**
  - Ingang via Peter Benoitlaan
- 1.3. **Leiepoort campus Sint-Theresia: Gentpoortstraat 37. (C)**
  - Ingang voetgangers via Gentpoortstraat
  - Ingang fietsers en bromfietsers via de Leiedam
- 1.4. **VTI Deinze: Leon Declercqstraat 1. (D)**
  - Ingang via Leon Declercqstraat



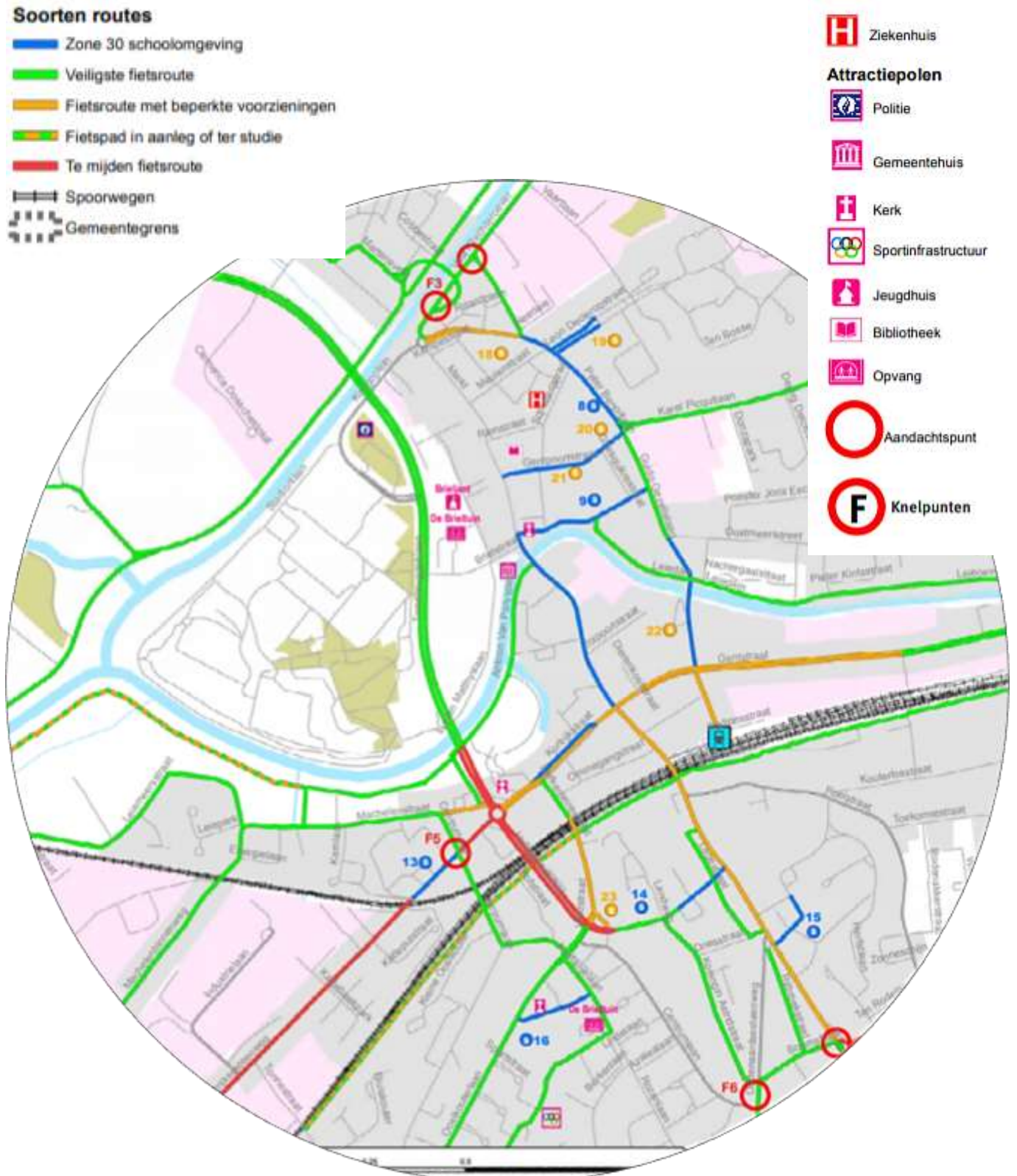
## 2 MET DE FIETS

Een **schoolroutekaart**, die de veiligste fietstrajecten aangeeft, kan u downloaden van de website van Deinze <https://www.deinze.be/schoolroutekaart>

In elke school is er een grote overdekte fietsenstalling.

Draag altijd een fluo-hesje: met een fluo-hesje ben je als fietser beter zichtbaar in het verkeer.

Hieronder een voorbeeld van de schoolroutekaart.

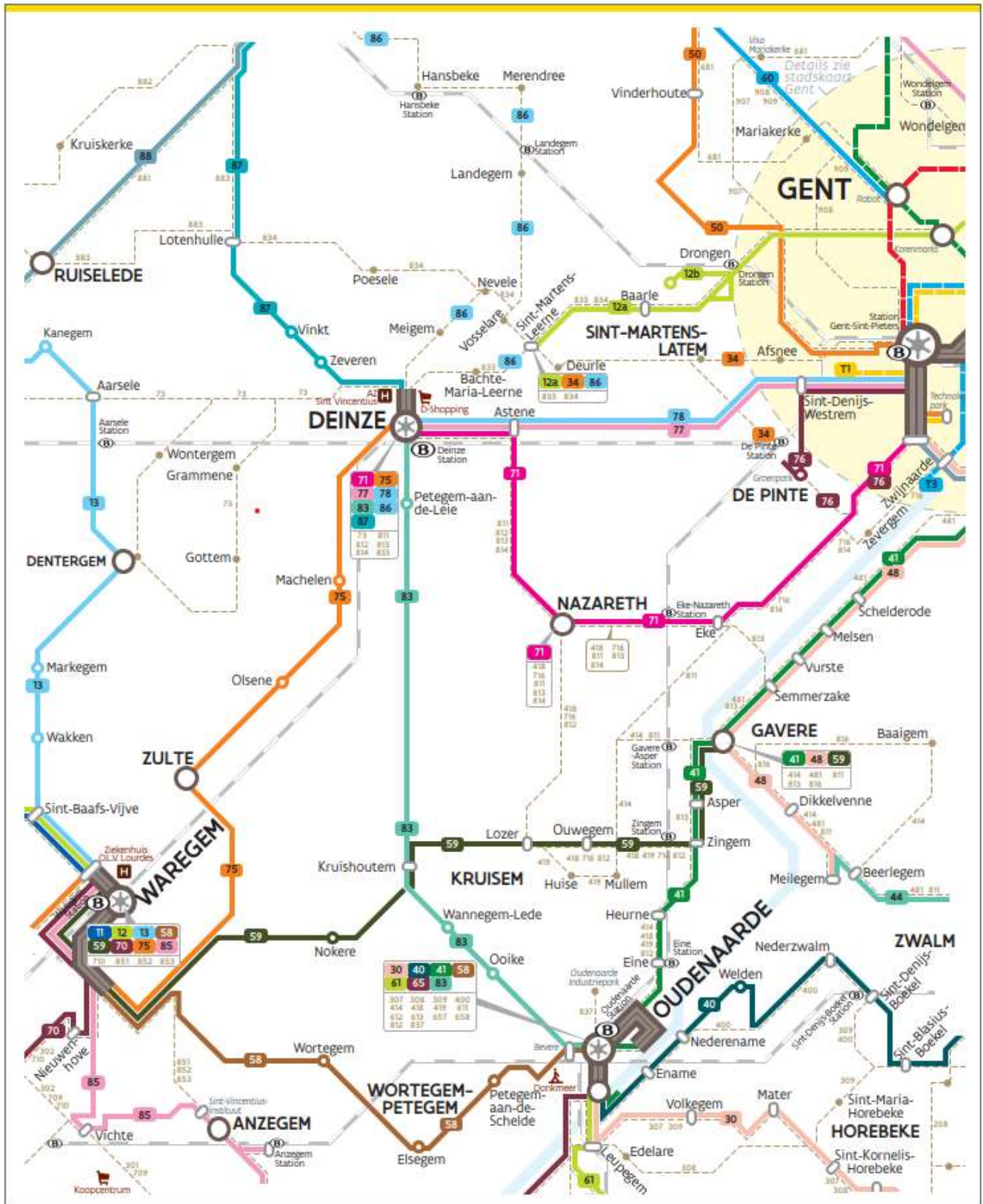




# 3 MET DE LIJNBUS



## 3.1. Overzichtskaart verbindingen Deinze



## 3.2. Lijst buslijnen in Deinze



### Buslijnen in Deinze

- **Lijn 71** Oostakker – Gent – Nazareth – Deinze
- **Lijn 73** Tielt – Deinze
- **Lijn 75** Kortrijk – Deinze
- **Lijn 77** Beervelde – Lochristi – Gent – Sint-Martens-Latem – Deinze
- **Lijn 78** Lokeren – Lochristi – Gent – Sint-Martens-Latem – Deinze
- **Lijn 83** Oudenaarde – Deinze
- **Lijn 86** Bellem – Deinze
- **Lijn 87** Maldegem – Aalter – Deinze
- **Lijn 811** Beerlegem – Gavere – Deinze
- **Lijn 812** Oudenaarde – Zingem – Ouwegem – Nazareth – Deinze
- **Lijn 813** Zingem – Gavere – Deinze
- **Lijn 814** Zevergem – Gavere – Deinze
- **Lijn 833** Gent – Drongen – Deinze

### Reserveer je flexvervoer met Hoppin

Het flexvervoer vervangt de vroegere belbus. Je kan als volgt reserveren:

- Telefonisch via de hoppincentrale **0800 12 2 12**
- Met de **Hoppinapp**



## 3.3. Haltes aan de scholen

- **Leiepoort campus Sint-Hendrik** Guido Gezellelaan 105
  - Halte Gezellelaan
- **Leiepoort campus Sint-Theresia** – Gentpoortstraat 37
  - Halte Gentpoortstraat, Kerkhof of Gezellelaan
- **Leiepoort campus Sint-Vincentius** – Peter Benoitlaan 40
  - Halte Kerkhof
- **Vrij Technisch Instituut** – Leon Declercqstraat 1
  - Halte Kerkhof

### 3.4. Dienstregeling tijdens de schooluren

In de volgende pagina's vindt u een overzicht van de verbindingen van en naar Deinze. Voor de beste (realtime) informatie kan u de app van De Lijn raadplegen via onderstaande hyperlink of met de QR-code.

<https://www.delijn.be/nl/content/ontdek-de-app/>



#### Gent - Drongen - Deinze 's morgens

Halte	uur	lijn	uur	lijn
<i>Ritnummer</i>	11		21	
Gent Sint-Pietersstation	7u15	833	-----	833
Drongen	7u33	833	-----	833
Baarledorp	7u41	833	7u37	833
Drongen Warande	7u44	833	7u40	833
St. Martens-Leerne Kerk	7u48	833	7u44	833
Bachte-Maria-Leerne (De kogge)	7u52	833	7u48	833
Deinze Gentpoortstraat Grammat	7u56	833	7u52	833
Deinze Gezellelaan	8u00	833	7u56	833
Deinze Station	8u04	833	8u00	833

#### Deinze - Drongen - Gent 's avonds

Halte	uur	lijn	uur	lijn
<i>Ritnummer</i>	50		60	
Deinze Station	16u07	833	17u08	833
Deinze Gezellelaan	16u08	833	17u09	833
Deinze Gentpoortstraat Grammat	16u10	833	17u11	833
Bachte-Maria-Leerne (De kogge)	16u14	833	17u15	833
St. Martens-Leerne Kerk	16u18	833	17u19	833
Drongen Warande	16u22	833	17u23	833
Baarledorp	16u24	833	17u25	833
Drongen-Drongenplein	16u31	833	17u32	833
Gent Sint-Pietersstation	16u49	833	17u49	833

#### Deinze - Drongen - Gent woensdag

Halte	uur	lijn	uur	lijn
<i>Ritnummer</i>	20		30	
Deinze Station	12u07	833	12u10	833
Deinze Gentpoortstraat Grammat	12u08	833	12u11	833
Bachte-Maria-Leerne (De kogge)	12u14	833	12u17	833
St. Martens-Leerne Kerk	12u17	833	12u20	833
Drongen Warande	12u21	833	12u24	833
Baarledorp	12u22	833	12u25	833
Drongen	12u29	833	12u32	833
Gent Sint-Pietersstation	-----	833	12u47	833

<b>Tielt - Deinze</b>	<b>'s morgens</b>
-----------------------	-------------------

Halte	uur	lijn
<i>Ritnummer</i>	31	
Tielt station	7u19	73
Aarsele 't Hoge	7u33	73
Wontergem station	7u39	73
Dentergem Abbeloos	7u43	73
Oeselgem Vierschaar	7u47	73
Gottem Kerk	7u50	73
Grammene Station	7u53	73
Deinze Kerkhof	8u03	73
Deinze Gentpoortstraat	8u04	73
Deinze Gezellelaan	8u07	73
Deinze Station	8u11	73

<b>Deinze - Tielt</b>	<b>'s avonds</b>
-----------------------	------------------

Halte	uur	lijn	uur	lijn
<i>Ritnummer</i>	50		60	
Deinze Station	16u15	73	17u15	73
Deinze Gezellelaan	16u17	73	17u17	73
Deinze Gentpoortstraat Grammat	16u19	73	17u19	73
Deinze Kerkhof	16u21	73	17u21	73
Grammene station	16u31	73	17u31	73
Gottem kerk	16u34	73	17u34	73
Oeselgem Vierschaar	16u37	73	17u37	73
Dentergem Abbeloos	16u41	73	17u41	73
Wontergem station	16u45	73	17u45	73
Aarsele 't Hoge	16u50	73	17u50	73
Tielt station	17u01	73	18u01	73

<b>Deinze - Tielt</b>	<b>woensdag</b>
-----------------------	-----------------

Halte	uur	lijn
<i>Ritnummer</i>	30	
Deinze Station	12u15	73
Deinze Gezellelaan	12u16	73
Deinze Gentpoortstraat Grammat	12u18	73
Deinze Kerkhof	12u19	73
Grammene station	12u28	73
Gottem kerk	12u30	73
Oeselgem Vierschaar	12u33	73
Dentergem Abbeloos	12u36	73
Wontergem station	12u40	73
Aarsele 't Hoge	12u45	73
Tielt station	12u55	73





**Kortrijk - Deinze 's morgens**

Halte	uur	lijn	uur	lijn	uur	lijn
<i>Ritnummer</i>	42		52		54	
Kortrijk	-----	75	6u53	75	----	75
Beveren Kerkdreef	-----	75	7u13	75	7u18	75
Desselgem Toren	-----	75	7u15	75	7u20	75
St.-Eloois-Vijve	-----	75	7u21	75	-----	75
Waregem Station	7u02	75	7u26	75	7u31	75
Zulte centrum	7u16	75	7u42	75	7u48	75
Olsene kerk	7u20	75	7u47	75	7u53	75
Machelen dorpstraat	7u24	75	7u51	75	7u57	75
Petegem industrielaan	7u28	75	7u55	75	8u01	75
Deinze Station	7u33	75	8u03	75	8u09	75
Deinze Gezellelaan	-----	75	8u04	75	8u10	75
Deinze Gentpoortstraat Grammat	-----	75	8u06	75	8u12	75
Deinze Kerkhof	-----	75	8u07	75	8u13	75

**Deinze - Kortrijk 's avonds**

Halte	uur	lijn	uur	lijn	uur	lijn	uur	lijn
<i>Ritnummer</i>	243		251		261		263	
Deinze Kerkhof	16u20	75	-----	75	-----	75	17u07	75
Deinze Gentpoortstraat	16u21	75	-----	75	-----	75	17u08	75
Deinze Gezellelaan	16u24	75	-----	75	-----	75	17u11	75
Deinze Station	16u28	75	16u30	75	17u00	75	17u17	75
Petegem industrielaan	16u34	75	16u36	75	17u06	75	17u23	75
Machelen	16u38	75	16u40	75	17u10	75	17u27	75
Olsene	16u43	75	16u45	75	17u15	75	17u32	75
Zulte	16u47	75	16u49	75	17u19	75	17u36	75
Waregem station	17u05	75	17u07	75	17u37	75	17u54	75
Desselgem Dries	17u18	75	17u20	75	17u50	75	-----	75
Desselgem Toren	17u20	75	17u24	75	17u52	75	-----	75
Kortrijk	17u49	75	17u51	75	18u20	75	-----	75

Voor de beste (realtime) informatie kan u de app van De Lijn raadplegen via onderstaande hyperlink of met de QR-code.

<https://www.delijn.be/nl/content/ontdek-de-app/>



**Deinze - Kortrijk woensdag**

Halte	uur	lijn	uur	lijn	uur	lijn
<i>Ritnummer</i>	<i>161</i>		<i>171</i>		<i>181</i>	
Deinze Station	12u05	75	12u35	75	13u05	75
Petegem	12u10	75	12u40	75	13u10	75
Machelen	12u14	75	12u44	75	13u14	75
Olsene	12u18	75	12u48	75	13u18	75
Zulte	12u21	75	12u51	75	13u21	75
Waregem station	12u37	75	13u07	75	13u37	75
Desselgem Toren	12u48	75	13u18	75	13u48	75
Kortrijk	13u12	75	13u42	75	14u12	75

Voor de beste (realtime) informatie kan u de app van De Lijn raadplegen via onderstaande hyperlink of met de QR-code.

<https://www.delijn.be/nl/content/ontdek-de-app/>



**Oudenaarde - Deinze 's morgens**

Halte	uur	lijn	uur	lijn
<i>Ritnummer</i>	30		40	
Oudenaarde	7u16	83	7u25	83
Wannegem-Lede/Nokere Pontweg	7u25	83	7u35	83
Kruishoutem	7u28	83	7u39	83
Marolle (Duifhuisstraat)	7u37	83	7u48	83
Deinze Station	7u48	83	7u59	83
Deinze Gezellelaan	7u50	83	8u01	83
Deinze Gentpoortstraat Grammat	7u53	83	8u04	83
Deinze Kerkhof	7u55	83	8u06	83

**Deinze - Oudenaarde 's avonds**

Halte	uur	lijn	uur	lijn	uur	lijn
<i>Ritnummer</i>	151		161		181	
Deinze Kerkhof	15u50	83	16u24	83	16u50	83
Deinze Gentpoortstraat	15u52	83	16u26	83	16u52	83
Deinze Gezellelaan	15u55	83	16u29	83	16u55	83
Deinze Station	16u00	83	16u34	83	17u00	83
Marolle (Duifhuisstraat)	16u08	83	16u42	83	17u08	83
Kruishoutem	16u16	83	16u50	83	17u16	83
Wannegem-Lede/Nokere Pontweg	16u20	83	16u54	83	17u20	83
Oudenaarde	16u31	83	17u05	83	17u31	83

**Deinze - Oudenaarde woensdag**

Halte	uur	lijn	uur	lijn
<i>Ritnummer</i>	91		111	
Deinze Kerkhof	12u07	83	12u11	83
Deinze Gentpoortstraat	12u08	83	12u12	83
Deinze Gezellelaan	12u11	83	12u15	83
Deinze Station	12u14	83	12u18	83
Marolle (Duifhuisstraat)	12u21	83	12u25	83
Kruishoutem	12u28	83	12u32	83
Wannegem-Lede/Nokere Pontweg	12u32	83	12u36	83
Oudenaarde	12u42	83	12u46	83

Voor de beste (realtime) informatie kan u de app van De Lijn raadplegen via onderstaande hyperlink of met de QR-code.

<https://www.delijn.be/nl/content/ontdek-de-app/>



**Bellem - Deinze 's morgens**

Halte	uur	lijn	uur	lijn	uur	lijn
<i>Ritnummer</i>	10		30		20	
Bellem Moerstraat	-----	86	-----	86	7u15	86
Hansbeke Station	-----	86	-----	86	7u23	86
Merendree Brug	-----	86	-----	86	7u29	86
Landegem Dorp	7u00	86	-----	86	7u34	86
Vosselare Dorp	7u04	86	7u35	86	7u39	86
B-M Leerne Mulderstraat	7u08	86	-----	86	7u44	86
Nevele De Akker	-----	86	7u37	86	-----	86
Nevele Markt	-----	86	7u38	86	-----	86
Meigem Dorp	-----	86	7u44	86	-----	86
Deinze Kerkhof	-----	86	7u51	86	-----	86
Deinze Gentpoortstraat	7u14	86	7u52	86	7u51	86
Deinze Gezellelaan	7u17	86	7u55	86	7u55	86
Deinze Station	7u20	86	8u00	86	7u59	86
	= traject via Bachte-Maria-Leerne					

**Deinze - Bellem 's avonds**

Halte	uur	lijn	uur	lijn	uur	lijn
<i>Ritnummer</i>	31		41		51	
Deinze Station	16u11	86	16u14	86	16u55	86
Deinze Gezellelaan	16u12	86	16u15	86	16u56	86
Deinze Gentpoortstr. Grammat	16u14	86	16u17	86	16u58	86
Deinze Kerkhof	-----	86	16u18	86	16u59	86
Meigem Dorp	-----	86	16u25	86	17u06	86
Nevele Markt	-----	86	16u31	86	17u12	86
Nevele De Akker	-----	86	16u32	86	17u13	86
B-M-Leerne Mulderstraat	16u21	86	-----	86	-----	86
Vosselare Dorp	16u27	86	-----	86	-----	86
Vosselare Egelare	16u28	86	16u34	86	17u15	86
Nevele Markt	16u31	86	-----	86	-----	86
Landegem Dorp	-----	86	16u39	86	17u20	86
Merendree Brug	-----	86	16u44	86	17u25	86
Hansbeke Station	-----	86	16u49	86	17u30	86
Bellem Moerstraat	-----	86	16u58	86	17u39	86
	= traject via St-Martens-Leerne en Bachte					

Voor de beste (realtime) informatie kan u de app van De Lijn raadplegen via onderstaande hyperlink of met de QR-code.  
<https://www.delijn.be/nl/content/ontdek-de-app/>



<b>Deinze - Bellem</b>	<b>woensdag</b>
------------------------	-----------------

Halte	uur	lijn	uur	lijn
<i>Ritnummer</i>	11		21	
Deinze Station	12u10	86	12u50	86
Deinze Gezellelaan	12u11	86	12u51	86
Deinze Gentpoortstr. Grammat	12u13	86	12u53	86
Deinze Kerkhof	-----	86	12u54	86
Meigem Dorp	-----	86	13u01	86
Nevele Markt	-----	86	13u06	86
Nevele De Akker	-----	86	13u07	86
Bachte-M-Leerne Mulderstraat	12u19	86	-----	86
Vosselare Dorp	12u23	86	-----	86
Vosselare Egelare	12u24	86	13u08	86
Nevele Markt	12u26	86	-----	86
Landegem Dorp	-----	86	13u13	86
Merendree Brug	-----	86	13u18	86
Hansbeke Station	-----	86	13u23	86
Bellem Moerstraat	-----	86	13u32	86
	= traject via Bachte-Maria-Leerne			

Voor de beste (realtime) informatie kan u de app van De Lijn raadplegen via onderstaande hyperlink of met de QR-code.  
<https://www.delijn.be/nl/content/ontdek-de-app/>





**Maldegem - Aalter - Deinze 's morgens**

Halte	uur	lijn
<i>Ritnummer</i>	30	
Maldegem Markt	6u36	87
Knesselare Schapersbosstraat	6u51	87
Knesselare Dorp	6u54	87
Knesselare Urselseweg	7u00	87
Aalter Scholen	7u18	87
Lotenhulle Guldensporenplein	7u28	87
Vinkt Dorp	7u36	87
Deinze Kerkhof	7u45	87
Deinze Gentpoortstraat	7u46	87
Deinze Gezellelaan	7u50	87
Deinze Station	7u54	87

**Deinze - Aalter - Maldegem 's avonds**

Halte	uur	lijn	uur	lijn	uur	lijn
<i>Ritnummer</i>	141		151		161	
Deinze Station	16u10	87	16u18	87	16u52	87
Deinze Gezellelaan	16u11	87	16u19	87	16u53	87
Deinze Gentpoortstraat Grammat	16u13	87	16u21	87	16u55	87
Deinze Kerkhof	16u14	87	16u22	87	16u56	87
Vinkt	16u22	87	16u30	87	17u04	87
Lotenhulle	16u29	87	16u37	87	17u11	87
Aalter Europalaan	16u39	87	-----	87	17u21	87
Aalter station	16u45	87	16u53	87	17u27	87
Knesselare Maldegemseweg	16u57	87	17u05	87	17u39	87
Knesselare Dorp	16u58	87	17u06	87	17u40	87
Maldegem Markt	17u20	87	17u28	87	18u02	87

**Deinze - Aalter - Maldegem woensdag**

Halte	uur	lijn
<i>Ritnummer</i>	101	
Deinze Station	12u11	87
Deinze Gezellelaan	12u12	87
Deinze Gentpoortstraat Grammat	12u14	87
Deinze Kerkhof	12u15	87
Vinkt	12u23	87
Lotenhulle	12u29	87
Aalter Scholen	12u39	87
Knesselare Maldgemseweg	12u55	87
Knesselare Dorp	12u56	87
Maldegem Astridlaan	13u13	87

Voor de beste (realtime) informatie kan u de app van De Lijn raadplegen via onderstaande hyperlink of met de QR-code.  
<https://www.delijn.be/nl/content/ontdek-de-app/>



**Beerlegem – Zingem - Gavere –  
Deinze 's morgens**

Halte	uur	lijn	uur	lijn	uur	lijn
<i>Ritnummer</i>	21		11		10	
Beerlegem Kerk	7u14	811	-----	813	-----	814
Zingem Dorp	-----	811	7u11	813	-----	814
Asper Kerk	-----	811	7u13	813	-----	814
Gavere Warande	7u21	811	-----	813	-----	814
Gavere Markt	-----	811	-----	813	-----	814
Gavere Scheldestraat	7u22	811	-----	813	-----	814
Gavere Brandweer	7u23	811	7u20	813	-----	814
Asper Station	7u26	811	-----	813	-----	814
Zevergem Dorp	-----	811	-----	813	7u32	814
Zevergem Veldstraat	-----	811	-----	813	7u35	814
Eke Dorp	7u34	811	7u34	813	7u43	814
Nazareth Dorp	7u39	811	7u39	813	7u49	814
Astene Dorp	7u46	811	7u46	813	7u56	814
Deinze Station	7u52	811	7u52	813	8u02	814
Deinze Gezellelaan	7u54	811	7u54	813	8u04	814
Deinze Grammat	7u57	811	7u57	813	8u07	814
Deinze Kerkhof	7u59	811	7u59	813	8u10	814

**Deinze - Gavere - Zingem - Beerlegem 's avonds**

Halte	uur	lijn	uur	lijn	uur	lijn	uur	lijn	uur	lijn
<i>Ritnummer</i>	80		90		20		21		31	
Deinze Kerkhof	16u35	811	16u50	811	17u00	813	16u03	814	17u03	814
Deinze Gentpoortstr.	16u37	811	16u52	811	17u02	813	16u04	814	17u04	814
Deinze Gezellelaan	16u40	811	16u55	811	17u05	813	16u07	814	17u07	814
Deinze Station	16u45	811	17u00	811	17u10	813	16u11	814	17u11	814
Astene Dorp.	16u48	811	17u03	811	17u13	813	16u14	814	17u14	814
Nazareth Dorp	16u54	811	17u09	811	17u19	813	16u20	814	17u20	814
Eke Dorp	17u01	811	17u16	811	17u26	813	16u27	814	17u27	814
Zevergem Veldstraat	-----	811	-----	811	-----	813	16u36	814	17u37	814
Zevergem Dorp	-----	811	-----	811	-----	813	16u39	814	17u39	814
Asper station	17u10	811	17u25	811	-----	813	-----	814	-----	814
Semmerzake Dorp	-----	811		811	17u33	813	-----	814	-----	814
Gavere Brandweer	17u13	811	17u28	811	17u38	813	-----	814	-----	814
Gavere Markt	-----	811	-----	811	-----	813	-----	814	-----	814
Gavere Warande	17u16	811	-----	811	-----	813	-----	814	-----	814
Gavere Markt	-----	811	-----	811	-----	813	-----	814	-----	814
Asper Kerk	-----	811	-----	811	17u45	813	-----	814	-----	814
Zingem Dorp	-----	811	-----	811	17u47	813	-----	814	-----	814
Beerlegem Kerk	17u24	811	-----	811	-----	813	-----	814	-----	814

**Deinze - Gavere – Zingem - Beerlegem**      **woensdag**

Halte	uur	lijn	uur	lijn	uur	lijn
<i>Ritnummer</i>	<i>60</i>		<i>10</i>		<i>11</i>	
Deinze Kerkhof	12u24	811	12u21	813	12u10	814
Deinze Gentpoortstraat	12u25	811	12u22	813	12u11	814
Deinze Gezellelaan	12u28	811	12u25	813	12u13	814
Deinze Station	12u31	811	12u28	813	12u16	814
Astene Dorp	12u34	811	12u31	813	12u19	814
Nazareth Dorp	12u40	811	12u37	813	12u25	814
Eke Dorp	12u46	811	12u43	813	12u32	814
Zevergem Veldstraat	-----	811	-----	813	12u40	814
Zevergem dorp	-----	811	-----	813	12u43	814
Asper station	12u54	811	-----	813	-----	814
Semmerzake Dorp	-----	811	12u50	813	-----	814
Gavere Brandweer	12u57	811	12u55	813	-----	814
Gavere Markt	-----	811	-----	813	-----	814
Gavere Warande	13u00	811	-----	813	-----	814
Gavere Markt	-----	811	-----	813	-----	814
Asper Kerk	-----	811	13u02	813	-----	814
Zingem Dorp	-----	811	13u04	813	-----	814
Beerlegem Kerk	13u08	811	-----	813	-----	814

Voor de beste (realtime) informatie kan u de app van De Lijn raadplegen via onderstaande hyperlink of met de QR-code.  
<https://www.delijn.be/nl/content/ontdek-de-app/>



**Oostakker - Gent – Nazareth – Deinze 's morgens**

<b>Halte</b>	<b>uur</b>	<b>lijn</b>
<i>Ritnummer</i>	20	
Oostakker dorp	6u32	71
Gent Dampoort	6u52	71
Gent Zuid	6u57	71
Gent Sint-Pietersstation	7u08	71
Zwijnaarde Klossestraat	7u22	71
Zevergem	7u26	71
Eke Dorp	7u34	71
Nazareth dorp	7u40	71
Astene dorp	7u47	71
Deinze Station	7u53	71
Deinze Gezellelaan	7u55	71
Deinze Grammat	7u58	71
Deinze Kerkhof	8u00	71

**Deinze - Nazareth - Gent - Oostakker 's avonds**

<b>Halte</b>	<b>uur</b>	<b>lijn</b>	<b>uur</b>	<b>lijn</b>
<i>Ritnummer</i>	227		247	
Deinze kerkhof	16u12	71	17u12	71
Deinze Grammat	16u13	71	17u13	71
Deinze Gezellelaan	16u16	71	17u16	71
Deinze Station	16u20	71	17u20	71
Astene Dorp	16u23	71	17u23	71
Nazareth dorp	16u29	71	17u29	71
Eke Dorp	16u36	71	17u36	71
Zevergem	16u45	71	17u45	71
Zwijnaarde Klossestraat	16u51	71	17u51	71
Gent Sint-Pietersstation	17u07	71	18u06	71
Gent Zuid	17u22	71	18u21	71
Gent Dampoort	17u28	71	18u27	71
Oostakker dorp	17u51	71	18u49	71

Deinze - Nazareth - Gent - Oostakker		woensdag
Halte	uur	lijn
<i>Ritnummer</i>	361	
Deinze Station	12u25	71
Astene Dorp	12u28	71
Nazareth dorp	12u34	71
Eke dorp	12u41	71
Zevegem	12u49	71
Zwijnaarde Klossestraat	12u54	71
Gent Sint-Pietersstation	13u07	71
Gent Zuid	13u20	71
Gent Dampoort	13u26	71
Oostakker dorp	13u45	71

Voor de beste (realtime) informatie kan u de app van De Lijn raadplegen via onderstaande hyperlink of met de QR-code.  
<https://www.delijn.be/nl/content/ontdek-de-app/>





**Oudenaarde – Zingem – Ouwegem - Nazareth - Deinze** 's morgens

Halte	uur	lijn
<i>Ritnummer</i>	11	
Oudenaarde station	7u03	812
Eine Grimbergen	7u12	812
Zingem Dorp	7u18	812
Ouwegem dorp	7u26	812
Lozer Geldstraat	7u31	812
Nazareth Steenweg Deinze	7u38	812
Astene Dorp	7u51	812
Deinze Station	7u59	812
Deinze Gezellelaan	8u01	812
Deinze Grammat	8u04	812
Deinze Kerkhof	8u07	812

**Deinze – Nazareth – Ouwegem – Zingem - Oudenaarde** woensdag 's avonds

Halte	uur	lijn	uur	lijn
<i>Ritnummer</i>	10		20	
Deinze Kerkhof	12u19	812	16u05	812
Deinze Grammat	12u20	812	16u06	812
Deinze Gezellelaan	12u22	812	16u09	812
Deinze Station	12u25	812	16u13	812
Astene Dorp	12u30	812	16u19	812
Nazareth Steenweg Deinze	12u42	812	16u33	812
Lozer Geldstraat	12u46	812	16u37	812
Ouwegem Dorp	12u51	812	16u42	812
Zingem Dorp	12u59	812	16u49	812
Eine Grimbergen	13u06	812	16u56	812
Oudenaarde Station	13u15	812	17u06	812

Voor de beste (realtime) informatie kan u de app van De Lijn raadplegen via onderstaande hyperlink of met de QR-code.

<https://www.delijn.be/nl/content/ontdek-de-app/>



**Lochristi – Gent – Sint-Martens-Latem - Deinze 's morgens**

Halte	uur	lijn	uur	lijn
<i>Ritnummer</i>	30		30	
Lokeren Station	-----	77	6u06	78
Beervelde Station	6u41	77	-----	78
Lochristi Kerk	6u55	77	6u26	78
Gent Dampoort	7u13	77	6u43	78
Gent Zuid	7u18	77	6u48	78
Gent Sint-Pietersstation	7u30	77	6u59	78
Sint-Denijs-Westrem Flanders expo	7u40	77	7u08	78
Sint-Denijs-Westrem dorp	7u45	77	7u13	78
Sint-Martens-Latem De Kroon	7u52	77	7u19	78
Astene Dorp	8u05	77	7u31	78
Deinze station	8u13	77	7u39	78
Deinze Gezellelaan	8u15	77	7u41	78
Deinze Grammat	8u18	77	7u44	78
Deinze Kerkhof	8u21	77	7u46	78

**Deinze – Sint-Martens-Latem – Gent - Lochristi 's avonds**

Halte	uur	lijn	uur	lijn
<i>Ritnummer</i>	131		141	
Deinze Kerkhof	16u12	77	16u42	77
Deinze Gentpoortstraat	16u13	77	16u43	77
Deinze Gezellelaan	16u16	77	16u46	77
Deinze Station	16u20	77	16u50	77
Astene Dorp	16u26	77	16u56	77
Sint-Martens-Latem De Kroon	16u38	77	17u08	77
Sint-Denijs-Westrem Dorp	16u45	77	17u15	77
Sint-Denijs-Westrem Flanders Expo	16u51	77	17u21	77
Gent Sint-Pietersstation	17u00	77	17u30	77
Gent Zuid	17u15	77	17u45	77
Gent Dampoort	17u21	77	17u51	77
Lochristi Kerk	17u46	77	18u15	77
Beervelde Station	17u59	77	18u28	77



### 3.5. Buzzy pazz

**Buzzy Pazz is een voordelig abonnement voor jongeren van 6 tot en met 24 jaar.**

Het is geldig voor elke bus en tram van De Lijn.



Uw kind kan er bijvoorbeeld elke dag mee naar school vertrekken. Maar ook: naar de sportclub of een uitstapje naar de zee...

Een jaarabonnement (12-24 jaar) kost € 215 (prijzen veranderen vanaf april). Een jaarabonnement voor kinderen van 6 tot en met 11 jaar kost € 56.

#### **Vele gemeenten passen bij**

Wist u dat heel wat steden en gemeenten de kostprijs van een Buzzy Pazz gedeeltelijk voor hun rekening nemen als 'derdebetaler'? Deze korting wordt automatisch afgetrokken van de kostprijs.

Check op <https://www.delijn.be/nl/zakelijk-aanbod/steden-gemeenten/zeven-pijlers/dbs/steden-derde-betalersysteem.html> of uw gemeente ook zo'n korting geeft en hoeveel. Of kijk even in dit overzicht: Beernem 25%; Deinze (+Nevele) 50%; De Pinte 25%; Kruisem 25%; Merelbeke 50%; Sint-Martens-Latem 25%.

#### **Gezinskorting?**

Hebt u meerdere kinderen tussen 12 en 24 jaar? Een tweede Buzzy Pazz in uw gezin krijgt u 20% goedkoper. Een jaarabonnement is extra voordelig: dan betaalt u voor het derde jaarabonnement € 56. Dit voordeel kan u bovendien combineren met de gemeentelijke korting als 'derdebetaler' (zie toelichting hierboven).

- \* De gezinskorting voor jongeren van 12-24 jaar is geldig op voorwaarde dat alle Buzzy Pazz-abonnementen dezelfde aanvangsdatum en geldigheidsduur hebben.

### 3.6. Website De Lijn

Meer info vindt u op

<https://www.delijn.be/nl/vervoerbewijzen/abonnementen/buzzy-pazz.html>

Op deze website vindt u ook terug hoe u een Buzzy Pazz kan aankopen.

Goed om weten:

- Kies zelf de startdatum van uw abonnement (max. 100 dagen op voorhand).
- Bij controle moet u altijd uw Buzzy Pazz én uw identiteitskaart op zak hebben!
- Uw abonnement wordt opgeladen op een MOBIB-kaart. Scan uw kaart bij elke opstap.

## 4 MET DE SCHOOLBUS (gemeenschappelijk leerlingenvervoer Deinze)

Om te besparen heeft de overheid het aantal bussen voor het gemeenschappelijk leerlingenvervoer verminderd. Voor die regio's waar er geen alternatief is met het openbaar vervoer hebben wij een oplossing uitgewerkt: een uitbreiding van de rit van onze schoolbus. In de tabel vindt u de uurregeling:

<b>GEMEENSCHAPPELIJK LEERLINGENVERVOER ZONE DEINZE 2023-2024</b>				
04/DEI/001		<b>MARIA AALTER - DEINZE</b>		
(RIT 1)		uitbater: De Globetrotter, Tolpoorstraat 34,9800 Deinze		
	<b>morgen</b>		<b>avond</b>	<b>middag</b>
	<b>ma – di</b>		<b>ma – di</b>	
	<b>– woe</b>		<b>do – vr</b>	<b>woe</b>
	<b>do – vr</b>			
MARIA-AALTER	07.05u	1. Maria-Aalter dorp	17.26u	12.56u
WINGENE	07.15u	2. Hoogweg / Rakestraat	17.20u	12.50u
	07.18u	3. Hoogweg (brugje)	17.18u	12.48u
	07.21u	4. Ruiseledesteenweg (De Mil)	17.15u	12.45u
	07.24u	5. Ruiseledesteenweg / Kapelleweg	17.10u	12.40u
WINGENE	07.28u	5. Ruiseledesteenweg / Scheidingstraat	17.05u	12.35u
RUISELEDE	07.30u	7. Wingenesteenweg/Brandstraat/Smisseweg	16.59u	12.29u
	07.32u	8. Wingenestwg/Bruggestwg/Klaphullestr.	16.57u	12.27u
	07.35u	9. Kasteelstraat/Tieltstraat (Huis Maria)	16.55u	12.25u
KANEGEM	07.39u	10.Kanegem-dorp	16.51u	12.21u
	07.43u	11.Neringstraat (Tack)	16.49u	12.19u
AARSELE	07.46u	12.Deinsesteenweg/Aarselestraat (Het Hoge)	16.44u	12.14u
DEINZE	07.57u	Kerkhof	16.40u	12.10u
<i>Contactpersoon leerlingenvervoer: T. Dancet 09 381 60 80</i>				

### Nieuwe dienstregeling

Momenteel geldt bovenstaande dienstregeling. De start van het schooljaar kan vertragingen met zich meebrengen, maar er wordt geprobeerd om het tijdschema te respecteren. Leerlingen moeten op tijd klaar staan aan de halte.

### De kostprijs

Schoolbusgebruikers betalen hetzelfde bedrag als de lijnbusgebruikers, voorlopig is het abonnement echter niet geldig voor bussen van De Lijn. De leerlingen betalen ongeacht de afstand 'woonplaats – school' de prijs van een Buzzy Pazz.



De prijs voor een schoolbusabonnement:

- € 215 voor een schooljaar
- € 86 voor het 1<sup>ste</sup> trimester (= 4 maanden)
- € 64,5 voor het 2<sup>de</sup> trimester (=3 maanden)
- € 64,5 voor het 3<sup>de</sup> trimester (=3 maanden)

Voor een busabonnement binnen hetzelfde gezin en dezelfde scholengemeenschap:

De 1<sup>e</sup> persoon in het gezin betaalt het volledige bedrag.

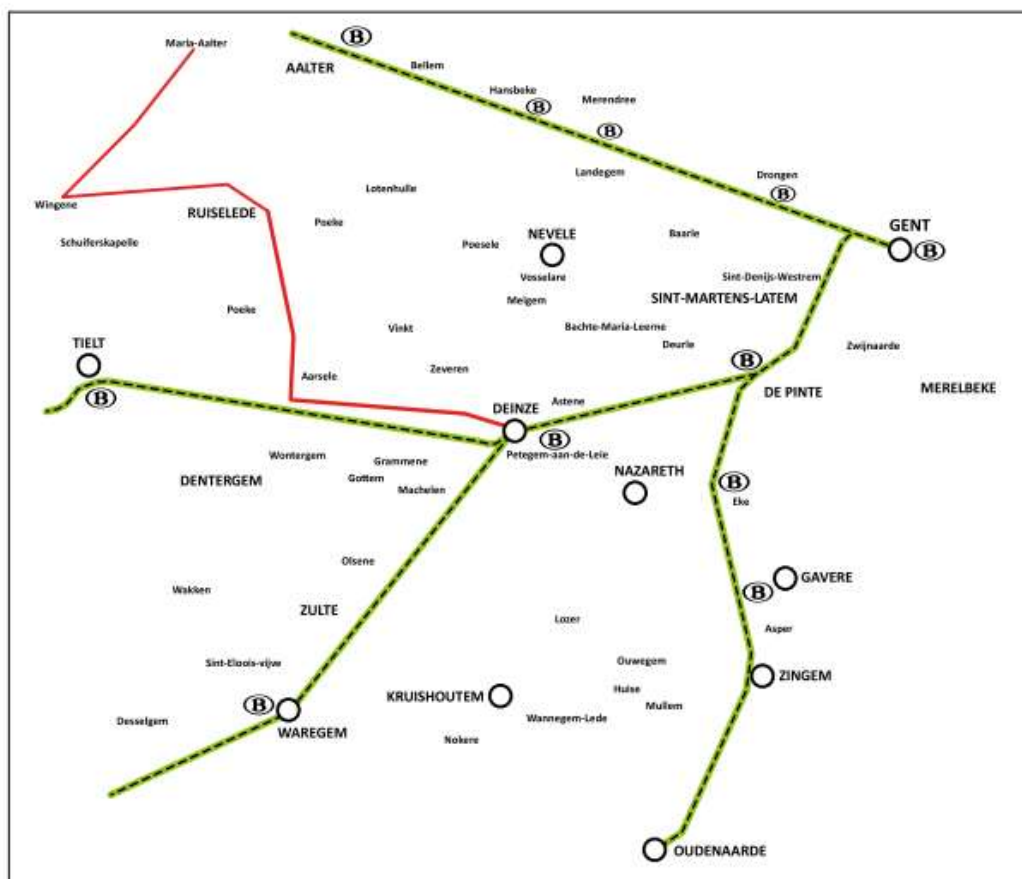
De 2<sup>de</sup> persoon in het gezin krijgt 20% korting.

Vanaf de 3<sup>de</sup> persoon in het gezin: gratis.

P.S.: een aanpassing van de huidige tarieven is mogelijk.

De betaling gebeurt in de school (leerlingensecretariaat). De leerlingen ontvangen een abonnement dat alleen geldig is voor deze schoolbus.

## Schoolbus



## 5 MET DE LIJN FLEX

### Wat is De Lijn Flex?

Vanaf 6 januari 2024 rolt De Lijn het nieuwe flexvervoer uit. Dat zal op heel wat plaatsen de gekende belbusjes vervangen. Het grote verschil zit in de uitbreiding van het aanbod. Zo zal je in verschillende gemeentes waar er vroeger géén belbussen reden, kunnen rekenen op De Lijn Flex. Ook worden de beschikbare uren uitgebreid.

Let wel, De Lijn Flex is mogelijk een oplossing wanneer je jouw traject niet of slechts gedeeltelijk kan afleggen met het vast openbaar vervoer. Je kan dus enkel een flexrit boeken als er geen andere mogelijkheid is met de vaste bus of de trein.

### Reserveer je flexvervoer met Hoppin

Het flexvervoer vervangt de vroegere belbus. Je kan als volgt reserveren:

- Telefonisch via de hoppincentrale **0800 12 2 12**
- Met de **Hoppin**app



## 6 MET DE TREIN

De scholen bevinden zich op wandelafstand van het station.

### TREINEN NMBS van en naar DEINZE

LIJN NR	HALTE	HEEN		HALTE	TERUG op ma-di-do-vr			TERUG op wo
75	GENT	07u09	07u53	DEINZE	16u38		16u53	12u38
	DE PINTE	07u16	08u01	DE PINTE	16u44		17u00	12u44
	DEINZE	07u21	08u08	GENT	16u51		17u07	12u51
75	KORTRIJK	07u17	07u39	DEINZE	16u22	16u55	17u21	12u22
	HARELBEKE	07u23	07u45	WAREGEM	16u30	17u04	17u29	12u30
	WAREGEM	07u30	07u53	HARELBEKE	16u36	17u11	17u36	12u36
	DEINZE	07u37	08u00	KORTRIJK	16u41	17u16	17u41	12u41
73	TIELT	07u15	07u42	DEINZE	16u33		17u09	12u09
	Aarsele	07u21	-----	Aarsele	16u40		-----	-----
	DEINZE	07u27	07u52	TIELT	16u45		17u18	12u18
86	OUDENAARDE	07u07	07u33	DEINZE		16u53		12u53
	Eine	07u11	07u37	DE PINTE		16u59		12u59
	Zingem	07u16	07u42	DE PINTE		17u05		13u05
	Asper	07u20	07u46	Eke		17u10		13u10
	Eke	07u24	07u50	Asper		17u15		13u15
	DE PINTE	07u28	07u54	Zingem		17u19		13u19
75	DE PINTE	08u01	08u01	Eine		17u24		13u24
	DEINZE	08u08	08u08	OUDENAARDE		17u27		13u27

## 7 MET DE WAGEN

Bij slecht weer kan de auto een alternatief zijn. Hou er rekening mee dat er tijdens de spitsuren geen vlotte doorstroming is van het verkeer op de toegangswegen naar Deinze en in het centrum.

## 8 MEER INFORMATIE

- De routeplanner van De Lijn  
<https://www.delijn.be/nl/routeplanner>
- De routeplanner van de NMBS  
<https://www.belgiantrain.be/nl>
- Meer informatie over de scholen is te vinden op:  
[www.scholenideaal.be](http://www.scholenideaal.be)





*Verantwoordelijke uitgever: S. Heyerick - scholengemeenschap Ideaal.  
Peter Benoitlaan 40 – 9800 Deinze*